


















# TUMAČ PLANSKOG ZNAKOVLJA

## [OB-1-1] Obuhvat prostornog plana





[OB-1-1-3001] Obuhvat prostornog plana

## [KN-1-1] Namjena prostora

 [KN-1-1-1300] Osobito vrijedno zemljište namijenjeno poljoprivredi	 [KN-1-1-3262] (K2) Poslovna namjena - veliki trgovački centar	 [KN-1-1-3403] (T3) Ugostiteljsko-turistička namjena - bez gradnje smještajnih građevina
 [KN-1-1-1310] Zemljište namijenjeno šumi i šumsko zemljište državnog značaja	 [KN-1-1-3283] (KS3) Komunalno-servisna namjena - građevni otpad	 [KN-1-1-3602] (R2) Sportsko-rekreacijska namjena - sportske građevine i centri
 [KN-1-1-3004] (S4) Stambena namjena	 [KN-1-1-3290] (Gr) Groblje	 [KN-1-1-3603] (R3) Sportsko-rekreacijska namjena - sportsko-rekreacijska igrališta na otvorenom
 [KN-1-1-3053] (M3) Mješovita namjena	 [KN-1-1-3301] Vrijedno zemljište namijenjeno poljoprivredi	 [KN-1-1-3705] (Z5) Zaštitna zelena površina
 [KN-1-1-3105] (D5) Javna i društvena namjena - osnovnoškolska i srednjoškolska	 [KN-1-1-3321] (V1) Površina unutarnjih voda - površina pod vodom	 [KN-1-1-3994] (UPU) Površina određena urbanističkim planom uređenja
 [KN-1-1-3211] (I1) Proizvodna namjena	 [KN-1-1-3399] Ostalo zemljište	

## [IS-1-1] Cestovni promet

 [IS-1-1-2005] (Ž) Cesta područnog (regionalnog) značaja

 [IS-1-1-3007] (L) Cesta lokalnog značaja

## [IS-1-2] Željeznički promet

Naziv prostornog plana:

## Prostorni plan uređenja Općine Zmijavci

Naziv kartografskog prikaza prostornog plana:

1.1. Namjena prostora

Mjerilo prikaza:

1:25000

Vrsta postupka:

Postupak izrade i donošenja izmjene i dopune prostornog plana

Faza izrade plana:

Prijedlog prostornog plana za javnu raspravu

Oznaka revizije plana:

Odluka o izradi prostornog plana:

Odluka o izradi izmjene i dopune Prostornog plana uređenja Općine Zmijavci (Službeni glasnik Općine Zmijavci broj 07/24)

Javna rasprava:

Javna rasprava provodi se od 20.05.2026. do zaključno s danom 03.06.2026.

Javni uvid:

od 20.05.2026. godine do 03.06.2026. godine, na lokaciji: Općina Zmijavci, 8:00 - 13:00

Javno izlaganje:

dana 27.05.2026. godine, na lokaciji: Općina Zmijavci, 10:00

Nositelj izrade prostornog plana:

Splitsko-dalmatinska županija, Općina Zmijavci  
Jedinstveni upravni odjel

Odgovorna osoba nositelja izrade:

PROČELNICA  
Monika Todorčić mag.iur.

Tijelo koje donosi prostorni plan:

Splitsko-dalmatinska županija, Općina Zmijavci  
Općinsko vijeće

Predsjednik tijela koje donosi prostorni plan:

PREDSJEDNIK OPĆINSKOG VIJEĆA  
Stjepan Gudelj

Stručni izrađivač prostornog plana:

URBOS d.o.o.  
Split, Karamanova 11  
OIB: 01409263192

Odgovorna osoba stručnog izrađivača:

DIREKTORICA  
Maja Madiraca dipl.oec.

Odgovorni voditelj izrade:

Gordana Radman dipl.ing.arh.

Stručni tim:

Naziv prostornog plana:

## Prostorni plan uređenja Općine Zmijavci

Naziv kartografskog prikaza prostornog plana:

1.1. Namjena prostora

Mjerilo prikaza:

1:25000

Vrsta postupka:

Postupak izrade i donošenja izmjene i dopune prostornog plana

Faza izrade plana:

Prijedlog prostornog plana za javnu raspravu

Oznaka revizije plana:

### Prostor za digitalni potpis

Odgovorna osoba nositelja izrade:

PROČELNICA

Monika Todorčić mag.iur.

Odgovorna osoba stručnog izrađivača:

DIREKTORICA

Maja Madiraca dipl.oec.

Odgovorni voditelj izrade:

Gordana Radman dipl.ing.arh.